

OPIS TRASY BŁOGOSŁAWIONEGO KSIĘDZA WŁADYSŁAWA BUKOWIŃSKIEGO – 45 KM



Msza Święta 19.30 w Sanktuarium w Zamartem

Przebieg trasy: Sanktuarium Matki Bożej z Góry Karmel w Zamartem - Niwy - Gronowski Młyn - Witkowski Młyn - Orzełek - Obkaski Młyn - Obkas - Czarna Góra - Dąbrówka - Ogorzeliny - Cołdanki - Moszczenica - Doręgowice - Sanktuarium w Zamartem.

WAŻNE INFORMACJE

- Pamiętaj, że głównym celem EDK jest Twoje spotkanie z Bogiem.
- W czasie drogi możemy się poruszać w zwartych grupach nie większych niż 10 osób.
- Zadbajmy o elementy odblaskowe na naszym ubraniu.
- Na odcinkach dróg z ruchem drogowym poruszamy się zgodnie z przepisami idąc lewą stroną, mając zapalone odpowiednie latarki (idąc w grupie z przodu światło białe, z tyłu czerwone).
- Na trasie obowiązuje **reguła całkowitego milczenia** oprócz: stacji DK w celu czytania rozważań oraz udzielania pomocy innym uczestnikom w różnych sytuacjach.
- EDK pokonujemy na własną odpowiedzialność. Dbając o własne bezpieczeństwo pamiętamy zawsze o innych.
- Przygotowując się do EDK pamiętajmy: o odpowiednio ciepłym ubraniu odpornym na niskie temperatury oraz deszcz, wygodnym obuwiu, energetycznym prowiancie z ciepłym napojem, plastrami z gazą, naładowanym telefonie komórkowym.
- Poinformuj bliskich o planowanym wyjściu. Zabezpiecz sobie transport powrotny w razie konieczności rezygnacji z dalszej drogi. Pamiętaj, że w EDK wpisane jest ryzyko.
- Przygotuj sobie własny krzyż, możesz go sam wykonać.
- Do pokonania trasy możesz się posłużyć jej opisem, wydrukowaną mapą lub urządzeniem GPS do którego pliki z wgranymi śladami możesz ściągnąć ze strony.
- Reaguj kiedy zauważysz, że ktoś uległ wypadkowi, załębnięciu, siedzi bez ruchu lub potrzebuje innej pomocy.
- W sytuacji zagrożenia zdrowia lub życia wezwij pomoc pod numerem **112**.



OPIS TRASY: SANKTUARIUM – STACJA I 2,5km



Wychodząc z Sanktuarium idziemy drogą Klasztorną w kierunku szkoły. Wchodzimy w aleję dębową biegnącą wzdłuż lasu. Po przejściu 1,2km skręcamy w prawo, następnie po 50m w lewo trzymając się cały czas skraju lasu. Po 0,8km na rozwidleniu dróg skręcamy w prawo. Za 0,4km **STACJA I (przydrożny krzyż).**



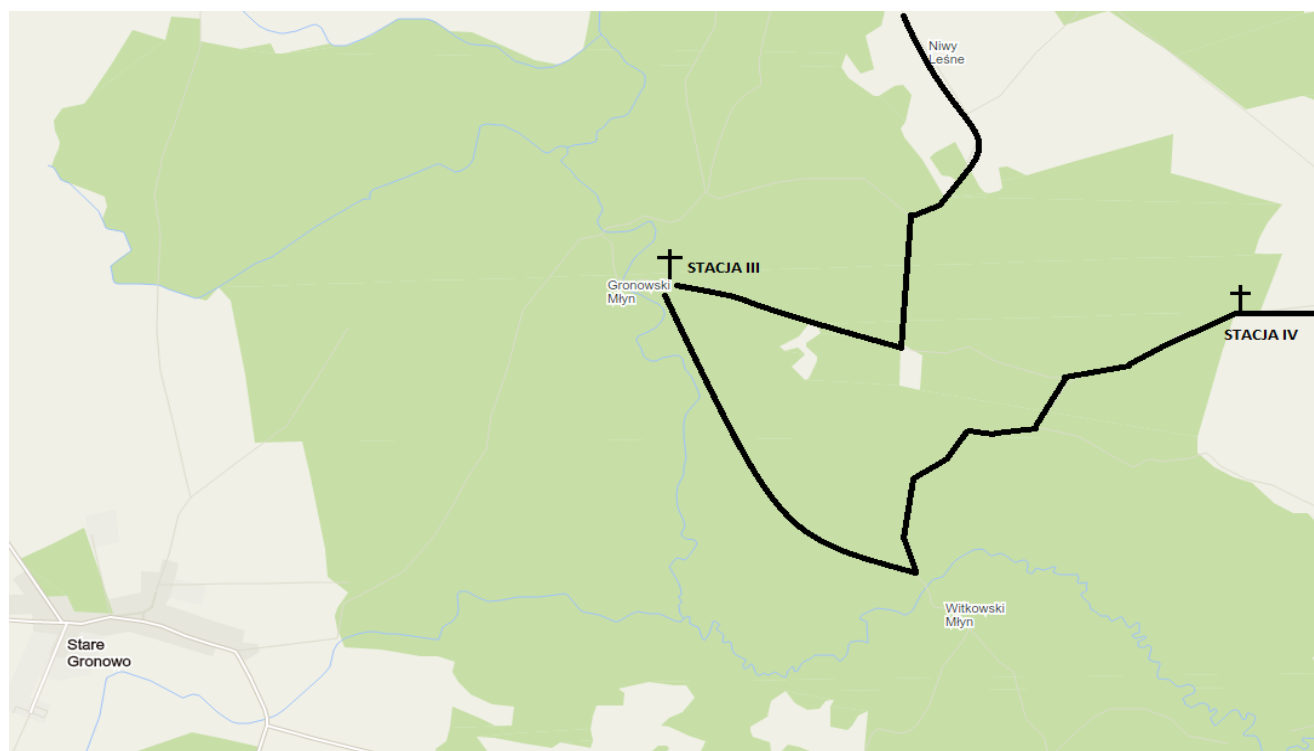
OPIS TRASY: STACJA I – STACJA II 3km/razem 5,5km



Po dojściu do stacji I skręcasz w lewo. Idziesz prosto ok. 1km w większości skrajem lasu. Pod koniec tego odcinka będziesz mijać po prawej stronie ambonę leśną, za którą las się skończy i wejdiesz w drogę polną. Po 200m droga skręci w lewo. Po kolejnych 800m na rozwidleniu dróg polnych skręcasz w prawo. Idąc prosto 600m pod koniec tego odcinka płot po lewej stronie (**nie wchodzisz na teren zabudowań**). Trzymając się płotu skręć w lewo, po 200m dojdiesz do drogi asfaltowej, na której skręcasz w prawo. Po 200m **STACJA II (przydrożny krzyż)**.



OPIS TRASY: STACJA II – STACJA III 3,8km/razem 9,3km



Wchodzisz w drogę polną po lewej stronie krzyża, idziesz 250m do rozwidlenia dróg po drodze mijając cmentarz. Na rozwidleniu idziesz w prawo, trzymając się głównej drogi polnej, mijasz małe zabudowania po lewej i większe po prawej. Po 1,6km dochodzisz do lasu. Trzymaj się głównej drogi leśnej. Po około 400m na rozwidleniu skręć w lewo. Idziesz prosto 600m do leśnej krzyżówki, po prawej stronie drewniana wiata. Skręcasz w prawo, idziesz 1km drogą wyłożoną kruszywem asfaltowym. Dochodzisz do dużego rozwidlenia dróg leśnych – **STACJA III (krzyż na trójdębie)**.



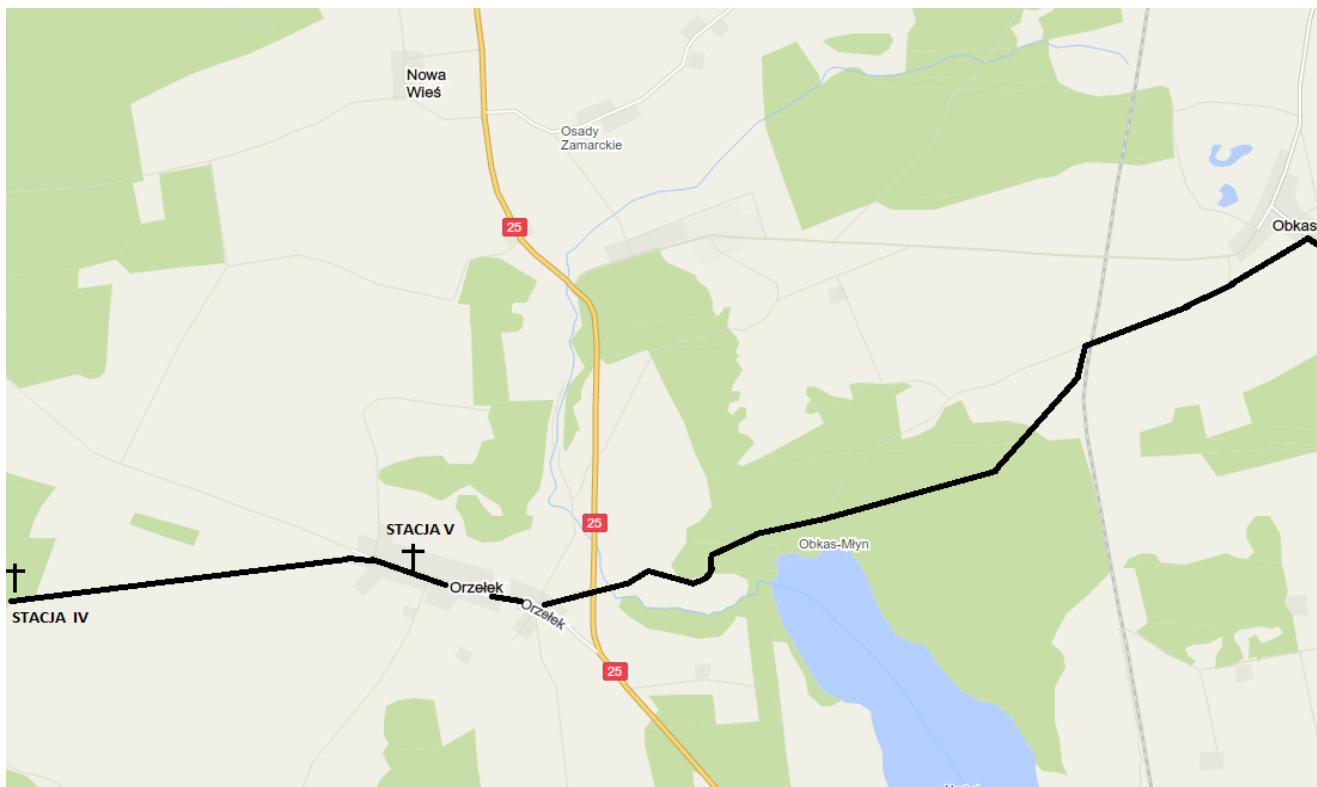
OPIS TRASY: STACJA III – STACJA IV 4,3km/razem 13,6km

Na rozwidleniu skręcasz w lewo. Idziesz szlakiem rowerowym 1,9km. Na rozwidleniu ostro skręcasz w lewo. Po 200m w prawo. Trzymając się głównej drogi leśnej po 1,4km na rozwidleniu skręcasz w prawo. Po 0,8km na wyjściu z lasu po lewej stronie kolumna z figurą Chrystusa – **STACJA IV**.



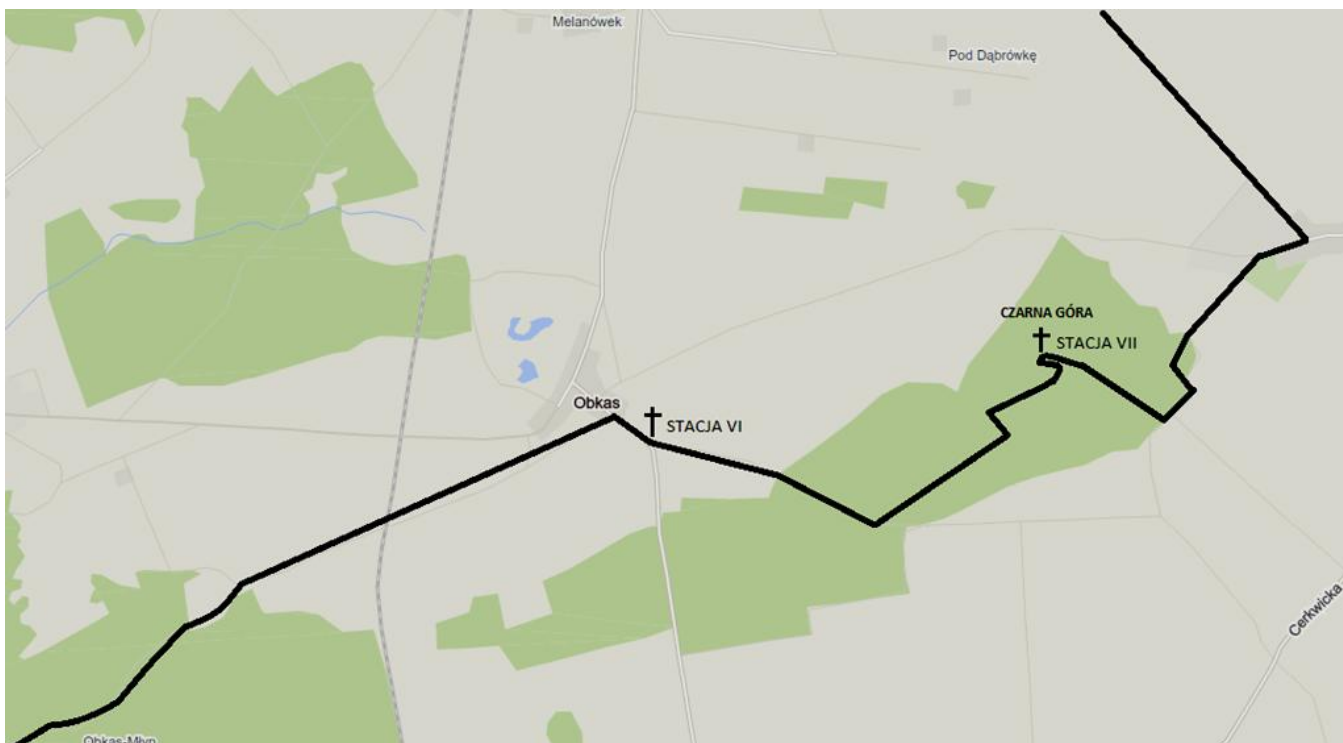
OPIS TRASY: STACJA IV – STACJA V 2,2km/razem 15,8km

Idziemy dalej prosto polną drogą 1,8km. Wchodzimy do miejscowości Orzełek. Po 0,4km dzwonnica a za nią kapliczka z figurą Matki Bożej – **STACJA V**.



OPIS TRASY: STACJA V – STACJA VI 4,8km/razem 20,6km

Idziemy prosto przez miejscowość Orzełek 0,8km. Pod koniec miejscowości na rozwidleniu skręcamy w lewo za domem z nr 5. Trzymając się tej drogi dochodzimy po 300m do drogi krajowej 25 (**ZACHOWAJ OSTROŻNOŚĆ PRZY PRZECHODZENIU !**). Po przejściu idziemy drogą w dół a następnie pod górę, po 400m dochodzimy do lasu. Droga początkowo biegnie skrajem lasu, po 200m skręca w lewo w las. Pomału przechodzi w ścieżkę, na której leżą pnie drzew (**ZACHOWAJ OSTROŻNOŚĆ!**). Po 600m dochodzimy do starego małego mostku (**ZACHOWAJ OSTROŻNOŚĆ!**). Przez kolejne 200m grząski teren (**ZACHOWAJ OSTROŻNOŚĆ!**). Dochodzisz do rozwidlenia dwóch wąwozów, wchodzisz w prawy. Przez kolejne 500m idziesz wąwozem pod górę. Po wyjściu z niego idź prosto, za 400m wyjdiesz z lasu. Dalej polną drogą, po 400m tory kolejowe (**ZACHOWAJ OSTROŻNOŚĆ!**). Po przejściu przez przejazd idź cały czas prosto 1,2km aż dojdiesz do drogi asfaltowej. Na niej skręć w prawo. Po 200m przydrożny krzyż - **STACJA VI**.



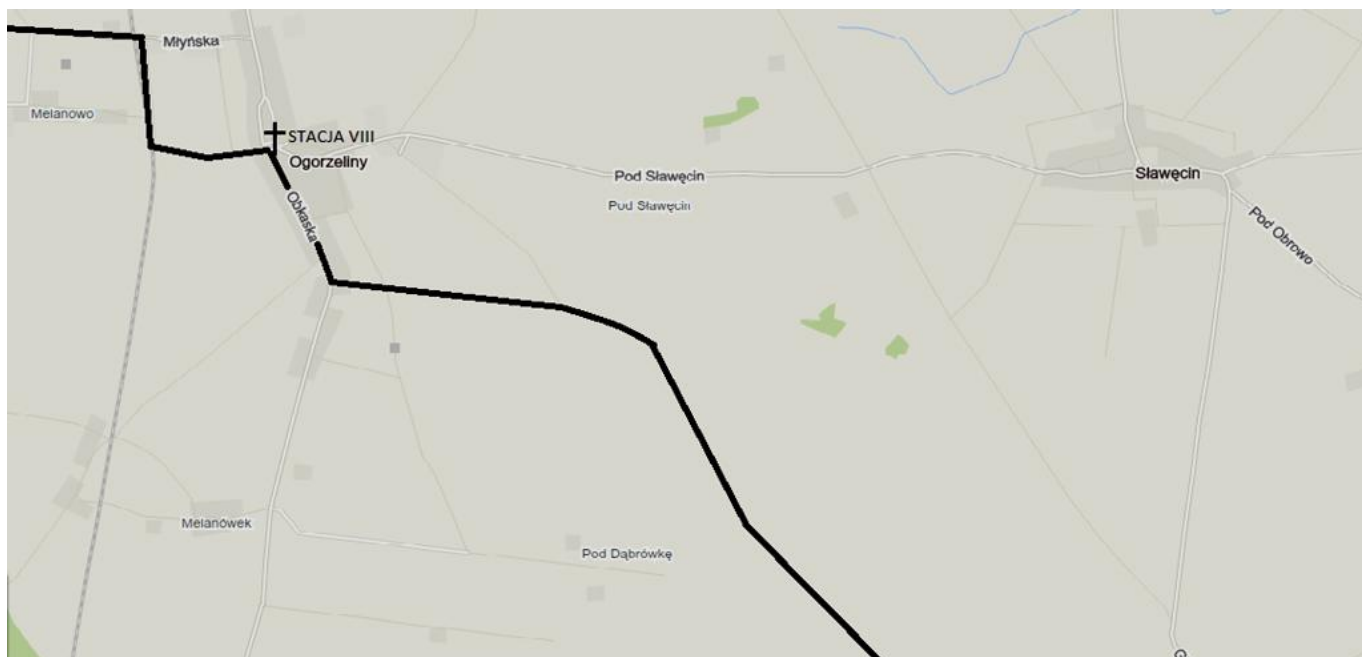
OPIS TRASY: STACJA VI – STACJA VII 2,8km/razem 23,4km

Przy stacji VI schodzisz z drogi asfaltowej w drogę polną. Po 0,5km wchodzisz do lasu (cała trasa w tym lesie przebiega wzdłuż oznaczonego na drzewach szlaku rowerowego). Po 0,6km skręć na rozstaju dróg w lewo. Po kolejnych 0,6km znowu w lewo. Po 0,4km w prawo, idziesz pod górę przez teren po wyrębie lasu. Po 0,6km dojdiesz do miejsca z mało widoczną tabliczką **CZARNA GÓRA**, która wskaże kierunek wejścia na wzniesienie. Po 150m Czarna Góra z opisem tego miejsca. Na drzewie mały krzyż – **STACJA VII**.



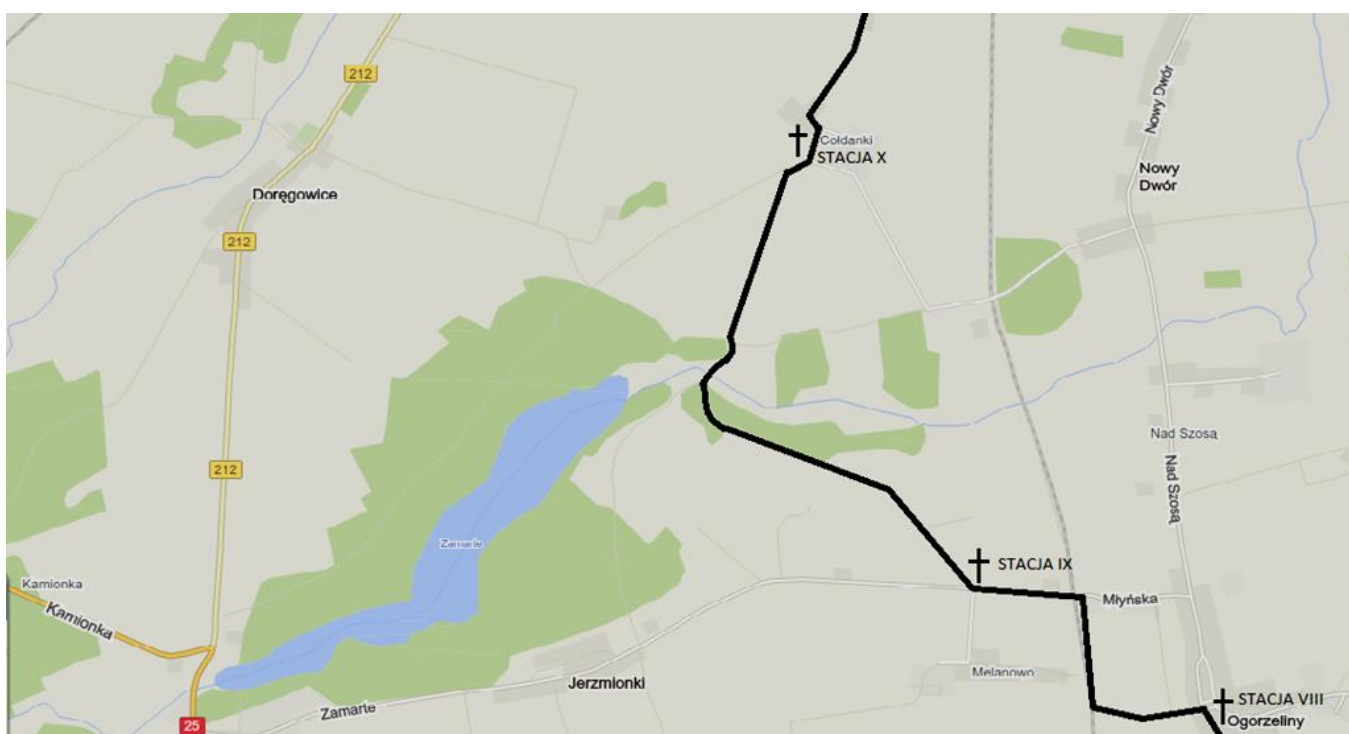
OPIS TRASY: STACJA VII – STACJA VIII 6,5km/razem 29,9km

Schodzisz ze stacji VII 150m i wracasz na szlak rowerowy do miejsca z tabliczką **CZARNA GÓRA**. Idziesz dalej 0,6km i wychodząc z lasu skręcasz w lewo. Idziesz 0,6km wzdłuż lasu. Dochodzisz do drogi kierującej się w kierunku zabudowań. Idąc tą drogą 0,5km wchodzisz do miejscowości Dąbrówka. Po 200m skręcasz w lewo w ulicę Spacerową. Trzymając się całej czas głównej drogi polnej po 3,7km dojdiesz do drogi asfaltowej w miejscowości Ogorzeliny. Skręć w prawo, po 0,7km kościół w Ogorzelinach, przed nim krzyż – **STACJA VIII**. W kościele otwarta Kaplica Miłosierdzia z relikwiami bł.ks. Władysława Bukowińskiego i św.s.Faustyny Kowalskiej.



OPIS TRASY: STACJA VIII – STACJA IX 1,7km/razem 31,6km

Po wyjściu z kościoła główną bramą kierujemy się w drogę polną obok budynku przy ul. Obkaskiej 2. Po 0,6km przed torami skręcamy w prawo idąc terenem starego dworca kolejowego. Po 0,6km dochodzimy do drogi asfaltowej i skręcamy w lewo. Przechodzimy przez przejazd kolejowy idziemy lewą stroną drogi przez 0,5km (**zachowaj ostrożność**). Na końcu tego odcinka po prawej stronie przydrożny krzyż – **STACJA IX**.





OPIS TRASY: STACJA IX – STACJA X 2,9km/razem 34,5km

Wchodzimy w drogę polną po lewej stronie krzyża. Trzymając się głównej drogi polnej po 1km dochodzimy do skraju lasu. Trzymając się głównej drogi po 0,6km dochodzimy do rozstaju dróg w leśnej dolinie. Idziemy dalej prosto, ostro pod piaszczystą górę. Po 0,3km wychodzimy z lasu, wchodzimy prosto w polną aleję drzew. Po 1km dochodzimy do kapliczki w miejscowości Cołdanki – **STACJA X.**



OPIS TRASY: STACJA X – STACJA XI 2km/razem 36,5km

Idziemy dalej prosto drogą asfaltową przechodząc przez miejscowość Cołdanki. Za miejscowością droga przechodzi w polną. Po 2km dochodzimy do rozstaju dróg na skraju lasu. Po lewej kapliczka – **STACJA XI.**



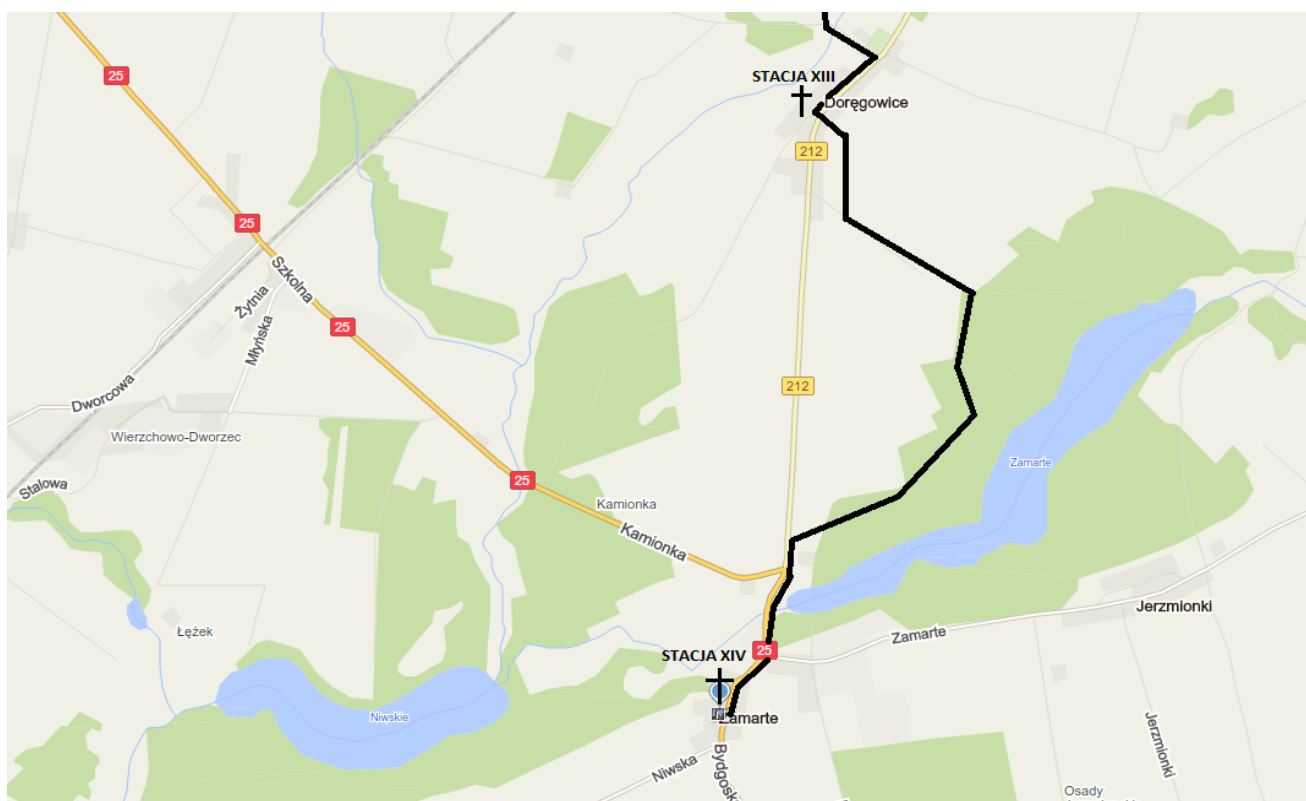
OPIS TRASY: STACJA XI – STACJA XII 2,6km/razem 39,1km

Dochodząc do STACJI XI skręć w lewo. Idziesz drogą leśną. Po 2km dochodzisz do drogi wojewódzkiej 212. Po przejściu na drugą stronę (**zachowaj ostrożność**) wchodzisz do miejscowości Moszczenica. Po 0,6km kościół, przed nim krzyż – **STACJA XII.**



OPIS TRASY: STACJA XII – STACJAXIII km2,3/razem 41,4km

Z pod kościoła wracamy w kierunku centrum wioski i kontynuujemy drogę asfaltem. Po przejściu 200m, w miejscu gdzie droga skręca ostro w prawo, schodzisz z asfaltu i idziesz prosto w drogę polną przechodzącą w leśną. Trzymając się w lesie głównej drogi po przejściu 1,4km dochodzisz do rozwidlenia, skręcasz w lewo w kierunku zabudowań. Po przejściu 300m dochodzisz do drogi wojewódzkiej 212 w miejscowości Doręgowice. Idąc chodnikiem po 400m kapliczka – **STACJA XIII**.



OPIS TRASY: STACJA XIII – STACJAXIV 3,7km/razem 45km

Po stacji XIII przechodzimy przez drogę wojewódzką 212 (**zachowaj ostrożność**) i wchodzimy w drogę polną koło budynku OSP Doręgowice. Po 200m droga skręca w prawo. Po kolejnych 400m w lewo. Idąc drogą polną po 600m dochodzisz do lasu i skręcasz w prawo. Idąc prosto główną drogą przez las mijasz po drodze szkółkę leśną z widoczną po prawej stronie bramą wjazdową. Po przejściu 1km na rozwidleniu skręcisz w prawo. Po kolejnym 1km dochodzisz do drogi 212. Idziesz lewą stroną w kierunku Sanktuarium 0,4km (**zachowaj dużą ostrożność**). Wróciłeś do miejscowości Zamarte. Przed kościołem krzyż - **STACJA XIV**. W kościele adoracja.